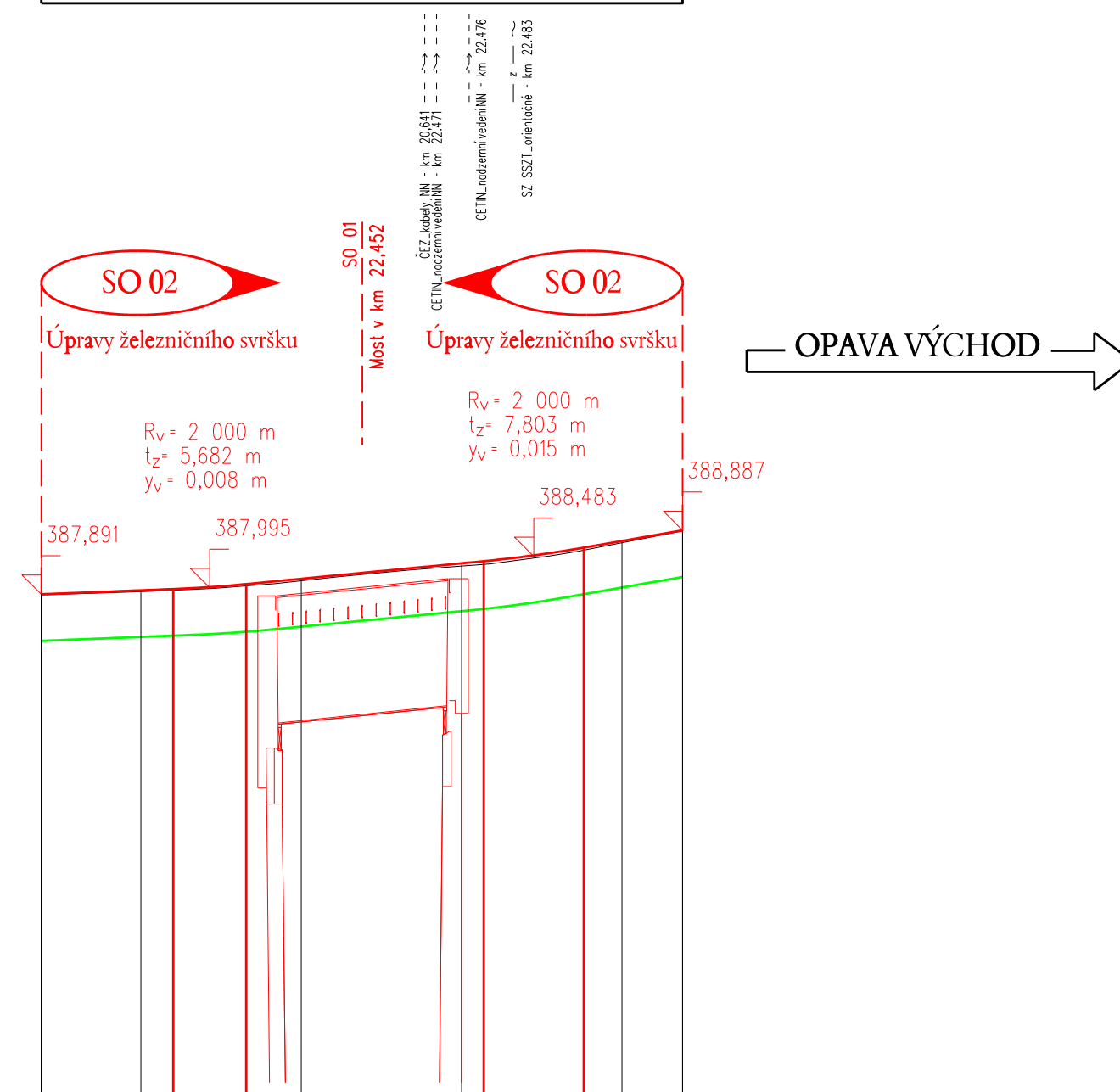


M 1:1000

M 1:1000/100

← OLOMOUC →

OBEC
KATASTRALNI UZEMI
DRUH POZEMKU



Step	Horizontal Run (mm)	Vertical Rise (mm)
1	387,879	387,891
2	387,933	387,953
3	387,973	387,973
4	388,000	388,050
5	388,133	388,133
6	388,332	388,374
7	388,696	388,407
8	388,871	388,619
9	388,927	388,722
10	389,001	388,887

373m B.p.v.

22,500

Employee Count Range	Percentage	Number of Companies
1-9	3,963%	26,266m
10-19	22,409,476	
20-29	30,060	
30-39	35,741	
40-49	41,423	
50-59	9,642%	50,524m
60-69	78,462	
70-79	86,265	
80-89	94,068	
90-99	22,509,476	
100-109	17,445%	23,211m

Diagram illustrating the layout of a 100m race track. The track is a rectangle with a total length of 100m (15,524m + 25,000m + 25,000m + 25,000m). The width is 9,476m. The diagram shows the start and end lines, and the distance from the start line to the end line is 9,476m. The diagram also shows the distance from the start line to the 25,000m mark is 15,524m, and the distance from the 25,000m mark to the end line is 75,000m.

9,476 34,561 45,361 73,614 84,414 9,476

ŽEL. SVRŠEK TV. 49 EL.BETONOVÉ PRAŽCE B91S, DL. 2,6m
S PRUŽNÝM BEZPODKLAJNICOVÝM UPEVNĚNÍM, ROZDĚLENÍ 600mm

PRAŽCE VPS DL. 2,6m
VNĚJŠÍ TYPU "KS",
VĚROVÁ (1:40)

ŽEL. SVRŠEK TV. 49 EL.PŘÍME UPEVNĚNÍ KOLEJE
PRUŽNÉ PODKLAJNICOVÉ UPEVNĚNÍ TYPU "OFF 300",
ROZDĚLENÍ 650mm, ÚKLON KOLEJE 1:40

9,476 9,476

BEZ ZÁSAHU DO STÁVAJÍCÍHO ŽELEZNICNÍHO SPODKU





ŽELEZNIČNÍ SPODEK



			Číslo SOUPRAVY:
1	07/20	PO PŘIPOMÍNKOVÉM ŘÍZENÍ	
REVIZE Č.	DATUM	ZMĚNA	

MCO MORAVIA CONSULT Olomouc a.s.
LEGIONÁŘSKÁ 1085/8 , 779 00 Olomouc

tel.: +420 585 570 444
IDS: kje9md
e-mail: moravia@moravia.cz
<http://www.moravia.cz>

OBJEDNATEL	 Správa železnic, státní organizace Oblastní ředitelství Olomouc, Nerudova 1, 779 00 Olomouc		
HLAVNÍ INŽENÝR PROJEKTU	ING. ONDŘEJ KVAŠŇOVSKÝ 	VEDOUcí TÝMU: ING. PAVEL KUČERA	
ODPOVĚDNÝ PROJEKTANT	NAVRHL, VYPRACOVAL	KONTROLOVAL	
ING. RADIM CHÝLEK 	ING. RADIM CHÝLEK 	ING. TOMÁŠ MALÝ 	
KRAJ: OLOMOUCKÝ	POVĚŘENÝ OÚ: HLUBOČKY	OBEČ: HLUBOČKY	
<p>"Oprava mostů na trati Hlubočky – Domašov – most v km 22,452"</p> <p>SO 02 - Úpravy železničního svršku</p> <p>Podélný profil</p>		ZAK. ČÍSLO MČO	20 - 017 - 239 - SR
		ÚČEL	DSP
		DATUM	07/2020
		FORMÁT	6 A4
		MĚŘITKO	1:1000/100
		ČÁST	POR.Č.
		E.1.1.1	3

DOKUMENT LZE UŽÍVAT POUZE VE SMYSLU PŘÍSLUŠNÉ SMLOUVY O DÍLO. ŽÁDNÁ JEHO ČÁST NEMŮŽE BÝT DLE ZÁKONA č. 121/2000 Sb. KOPIJOVÁNA NEBO JINAK ROZŠÍŘOVÁNA BEZ SOUHLASU MORAVIA CONSULT O.MO.C s.r.o.